








-  Koormatava ala pindala kokku ligikaudu 965 m<sup>2</sup>
-  Katastriüksuste piirid
-  Koormatava katastriüksuse piir

Koormatava ala asendiplaan  
 Kinnistu nimi: Lühamaa tollipunkt  
 Katastritunnus: 46801:002:0470  
 Asukoht: Lütä küla, Setomaa vald, Võru maakond  
 Kirjanurk OÜ töö nr 10583P  
 Lütä küla, Lühamaa piiripunkti sidevarustuse muudatus

Koostaja:  
 OÜ Kirjanurk

TINGMÄRGID:

-  proj. side maaliin
-  proj. sidekaev
-  ol.olev side maaliin
-  ol.olev sidekaev